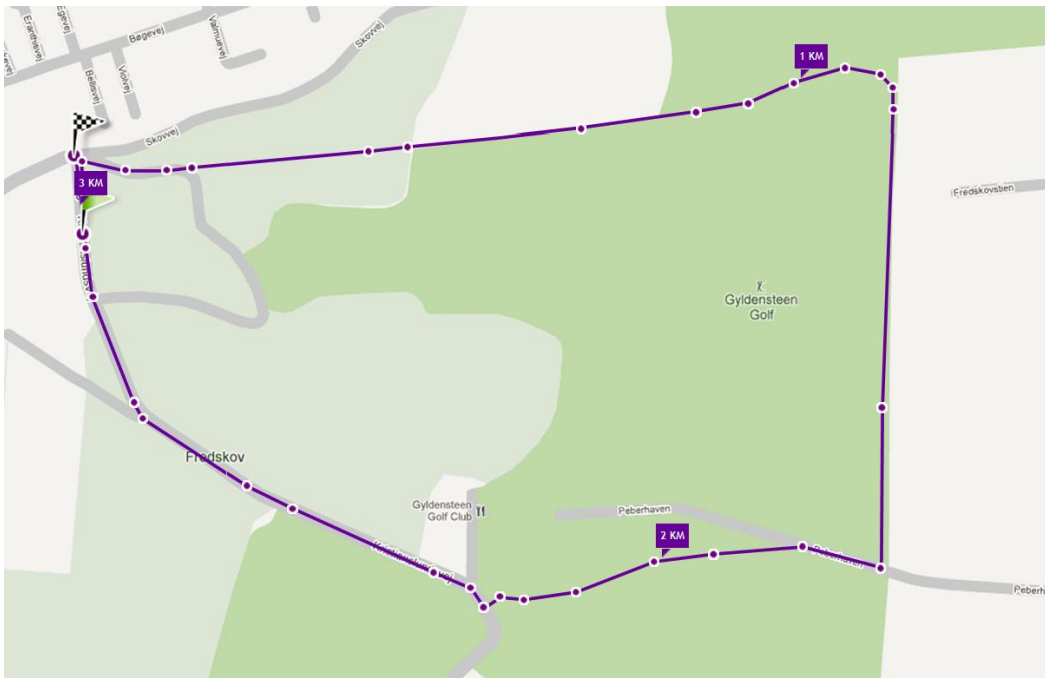


Forår 2012

Rute 1 - 3 km

<http://iform.dk/ruteplanner/bogense/bogenseloerberne-2012-rute-1-0>



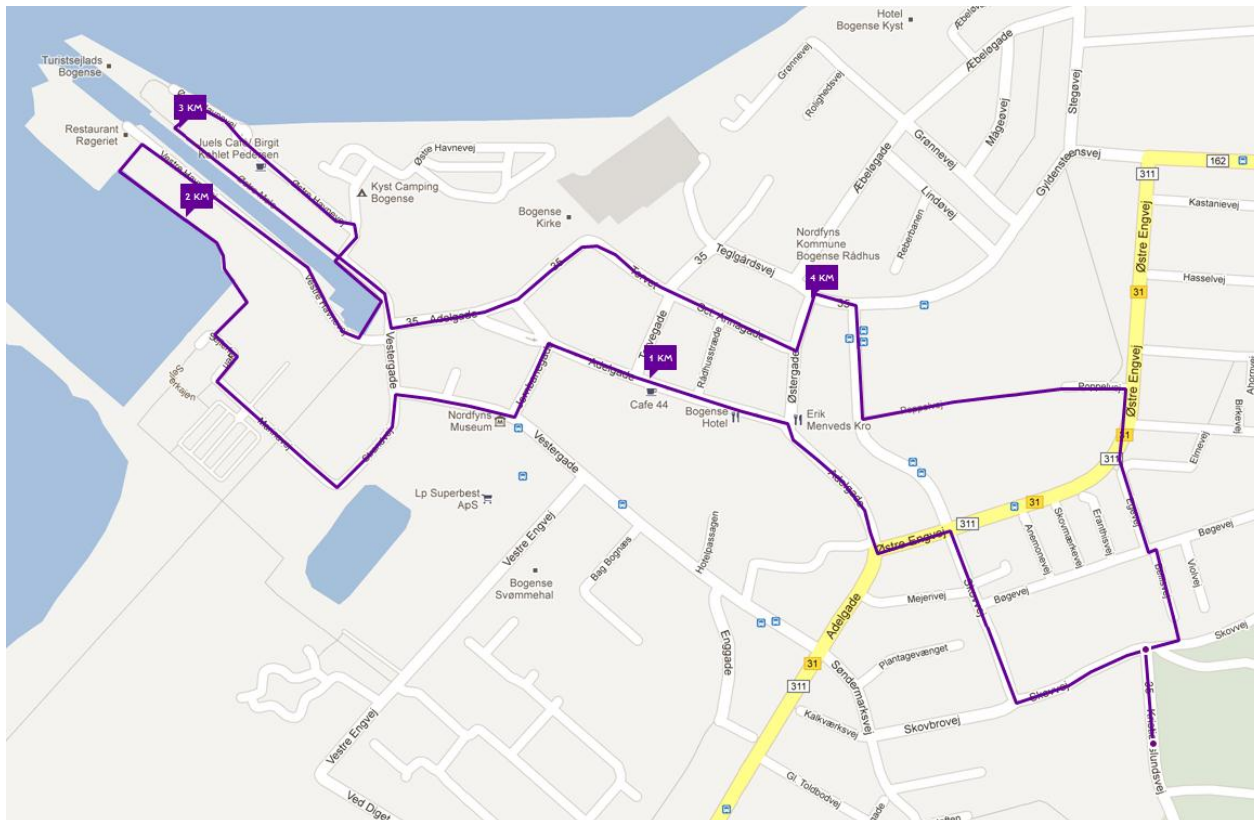
Start Hallen

t.h. ind i skoven – rundt på golfbanen, t.h. af Kristianslundsvej, forbi hallen, til hjørnet af Kristianslundsvej/Skovvej

Forår 2012

Rute 2- 5 km rute

<http://iform.dk/ruteplanner/bogense/bogenseloeberne-2012-rute-2>



Start hallen

Af skovvej, t.h af skovvej ved by bækken,

t.v. af Østre Engvej, t.h. af Adelgade,

t.v. Jernbanegade, t.h. af Vestergade,

t.v. af Strandvej/Marinavej,

t.h. ved Marinette, t.h af stien ved Sejlerbixen,

stien til Røgeriet, t.h af Vestre Havnevej,

t.v. af pakeringspladsen i bunden af gl.havn. t.v. af Østre Mole til Dampskibshuset,

af Østre Havnevej til Trælåsten, t.v. af Østre Mole,

t.v. af Adelgade/Kirkestræde, over Torvet, Sct. Anna Gade, t.v. af Østergade,

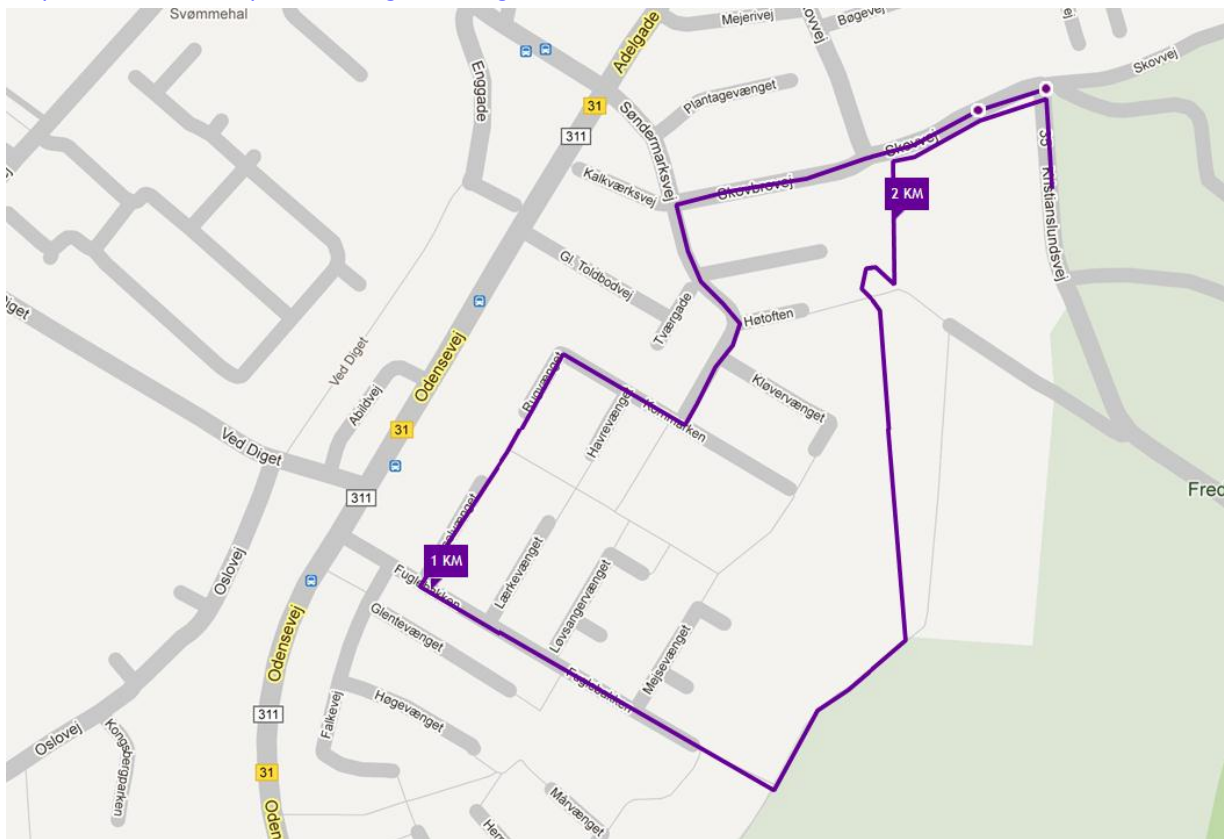
t.h. ved Rådhuset, t.h. af Skovvej, t.v. af Poppelvej (sti langs Solgården/skolen),

t.h. Østre Engvej, t.v. af Egevej, Bellisvej til til hjørnet af Kristianslundsvej/Skovvej.

Forår 2012

Rute 3 – 2,3 km

<http://iform.dk/ruteplaner/bogense/bogenseloerberne-2012-rute-3>



Start Hallen

Skovvej, t.v. af stien langes bækken

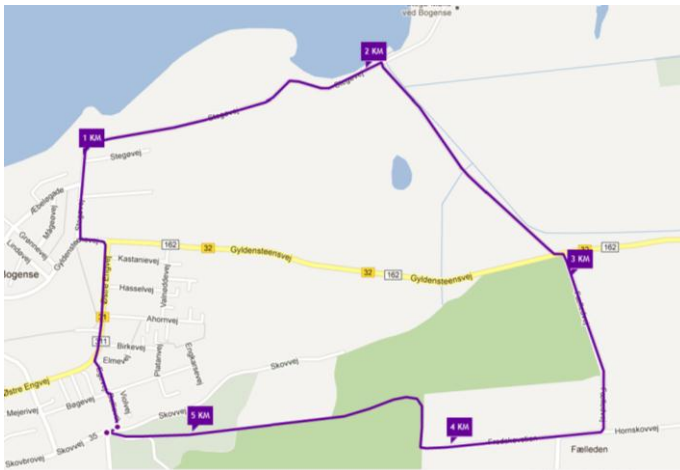
t.h. af Fuglebakken, t.h. af Drosselvænget af sti til Rugvænget

t.v. af Søndermarksvej, t.h. af Skovbrovej til hjørnet af Skovvej/Kristianslundsvej

Forår 2012

Rute 4 (alternativ) – 5,2 km

<http://iform.dk/ruteplanner/bogense/bogenseloeberne-2012-rute-4>



Start hjørnet af Kristianslundsvej/Skovvej, af Bellisvej/Egevej,
t.h. af Østre Engvej, t.v. af Gyldensteensvej,
t.h. af Stegøvej til Stegø Mølle/stien til Gyldensteensvej af Fælledvej,
ligeud af Fredskovstien t.h. på golfbanen til skoven,
retur til hjørnet af Skovvej/Kristianslundsvej